HUBSCHRAUBER-FLUGPLATZ-BEZUGSPUNKT

690,50 m ü. NHN
=2265 ft MSL

GK4 - 12°-Streifen
4588118.85 R
5434641.17 H

WGS 84
49° 02' 34" N
13° 12' 14" E

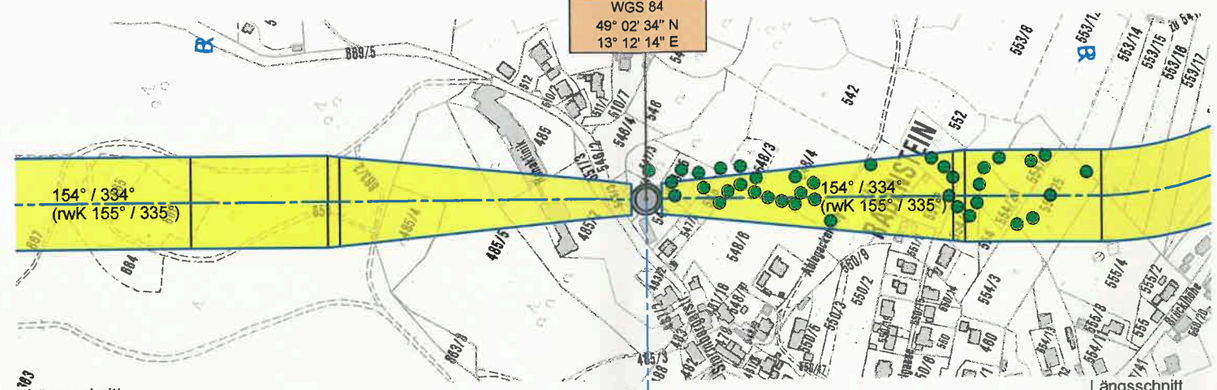


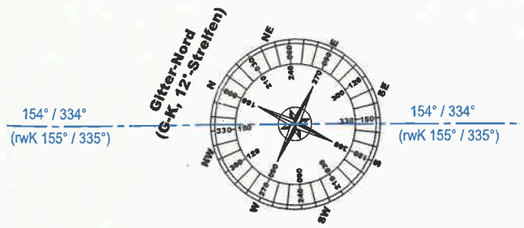


Längsschnitt
An- und Abflugfläche
Nord - West

Längsschnitt
An- und Abflugfläche
Süd - Ost

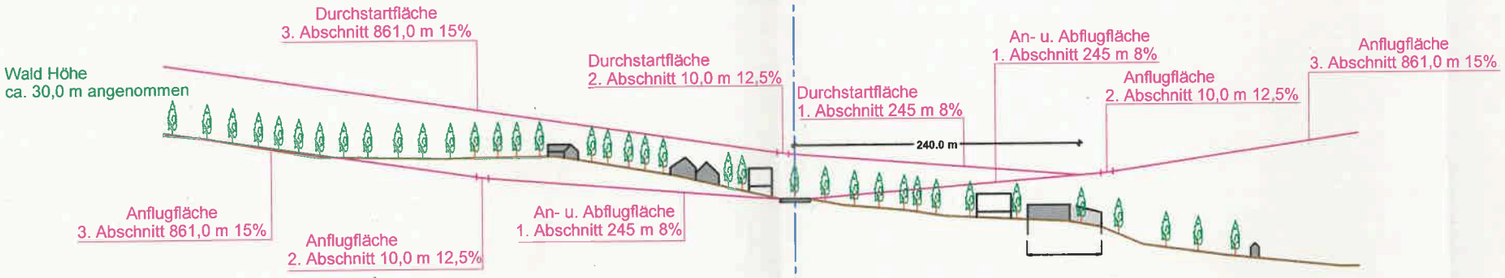


| | | | | | | | | | | | | | | | | | | |
|---|---|---|---|---|---|---|---|---|---|---|---|---|---|---|---|---|---|---|
| | | | | | Villa | | Rehaklinik | Strombergerstr. | | | | Ablegackerweg | Gebiet mit-Bebauung | | | | | |
| Objekthöhe | m ü. NHN | | | | 738,06 | | 726,28 | 716,60 | | | | 693,22 | 683,64 | | | | | |
| Geländehöhen | m ü. NHN | 729,50 | 727,00 | 728,00 | | 711,00 | | | 690,00 | 685,00 | 680,00 | 675,00 | | 670,00 | 665,00 | 650,00 | 640,00 | 630,00 |
| Stationierung | m | 0+400,00 | 0+300,00 | 0+200,00 | | 0+100,00 | | 0+000,00 | 0+014,10 | 0+040,80 | 0+095,00 | 0+126,95 | | 0+229,60 | 0+258,00 | 0+239,40 | 0+363,00 | 0+459,30 |

**Meridiankonvergenz**

nicht zur Maßentnahme geeignet

0 50 100 150 m

| Entwurfverfasser | Maßnahme: | Maßstab: | Längsschnitt | Plan Nr. 09-0172-07 | gezeichn. : | Datum : |
|---|---|---|---|---|---|---|
| IB WEIGERT<br>INGENIEURBÜRO FÜR FLUGPLÄTZE UND HUBSCHRAUBERLANDEPLÄTZE | Hubschrauber-Sonderflugplatz am Schloss Rabenstein in Zwiesel<br>gemäß § 6 LuftVG und § 49 Abs.2 Ziff.2 LuftVZO | 1: 5.000 | Durchstartfläche | | Shahedi | 11.07.2016 |
| | | | | a / b / c | Änderungsbemerkung | |
| | Antragsteller:<br>Via Mondo Investments GmbH<br>Karlstr. 60<br>80333 München | Entwurfsverfasser<br>IB WEIGERT<br>Haidauerstr. 24 - 93102 Pfatter<br>Telefon: 09481/9401-0<br>Telefax: 09481/9401-20<br>E-mail: info@weigert.aero<br>Datum Unterschrift | | Auftraggeber:<br>Datum Unterschrift | | |

H/B = 297 / 420 (0.12m²)

Allplan 2016